



РЕПУБЛИКА БЪЛГАРИЯ

МИНИСТЕРСТВОТО НА РЕГИОНАЛНОТО РАЗВИТИЕ И БЛАГОУСТРОЙСТВО И
МИНИСТЕРСТВОТО НА ПРАВОСЪДИЕТО

ОБЩИНА Габрово ОБЛАСТ Габрово

УТВЪРЖДАВАМ:

(подпис и печат)

КМЕТ НА ОБЩИНА:
ТАНЯ ВЕНКОВА ХРИСТОВА

ЕИК: 000215630

Вписване по ЗС/ПВ

Служба по вписванията гр. Габрово:

СЪДИЯ ПО ВПИСВАНИЯТА:

ВПИСВА СЕ В ТОМ П-198
ВХОДЯЩ № 666-720-03-2013-
ПАРТИДА: 30887
Съдия по вписванията:

АКТ № 1700

ЗА ЧАСТНА ОБЩИНСКА СОБСТВЕНОСТ

Регистър VI
Досие 1700ч

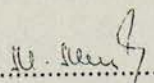
1.ДАТА НА СЪСТАВЯНЕ	18.03.2013 г.
2.ПРАВНО ОСНОВАНИЕ	Чл.2, ал.1, т.7 от ЗОС и Скица № 618/29.01.2013 г. на Служба по геодезия, картографи и кадастър гр. Габрово
3.ВИД И ОПИСАНИЕ НА ИМОТА	Поземлен имот с идентификатор 24854.600.144 / две четири осем пет четири точка шест нула нула точка едно четири четири / по кадастралната карта и кадастралните регистри на с. Думници, общ. Габрово, незастроен. Площ: 83 / осемдесет и три / кв.м. Трайно предназначение на територията: Урбанизирана. Начин на трайно ползване: Ниско застрояване (до 10 м)
4.МЕСТОНАХОЖДЕНИЕ НА ИМОТА	Област Габрово, община Габрово, с. Думници, Квартал от регулация № 15 в УПИ XII-89 по плана на с. Думници, одобрен със Заповед No 1770/01.10.1984
5.ГРАНИЦИ НА ИМОТА	имоти: 24854.600.86, 24854.600.133.
6.ДАНЪЧНА ОЦЕНКА НА ИМОТА КЪМ МОМЕНТА НА УТВЪРЖДАВАНЕ НА АКТА:	173.30 лв.(сто седемдесет и три лв. и тридесет ст.)
7.СЪСОБСТВЕНИЦИ	

8.НОМЕР И ДАТА НА
СЪСТАВЕНИ ПО-РАНО
АКТОВЕ

9.ПРЕДОСТАВЕНИ ПРАВА ЗА УПРАВЛЕНИЕ:

10.АКТОСЪСТАВИТЕЛ:

Милка Атанасова Мирчева - гл.специалист


.....
(Подпис)

11.ЗАБЕЛЕЖКИ:



АГЕНЦИЯ ПО ГЕОДЕЗИЯ,
КАРТОГРАФИЯ И КАДАСТЪР
СЛУЖБА ПО ГЕОДЕЗИЯ, КАРТОГРАФИЯ И КАДАСТЪР - гр. ГАБРОВО

5300, Пл. "ВЪЗРАЖДАНЕ" №5, ет.4, 066/801644,
gabrovo@cadastre.bg, acad_gabro@mail.bg, БУЛСТАТ:130362903

София 1618, кв. ПАВЛОВО, ул. Мусала №1
ТЕЛ.: 02/818 83 83, факс: 02/925 53 33
ACAD@CADASTRE.BG * WWW.CADASTRE.BG

СКИЦА НА ПОЗЕМЛЕН ИМОТ
№ 2529 / 09.04.2013 г.

Поземлен имот с идентификатор **24854.600.144**

С. Думници, общ. Габрово, обл. Габрово

По кадастралната карта и кадастралните регистри, одобрени със Заповед РД-18-64 / 26.10.2007г.
на **ИЗПЪЛНИТЕЛЕН ДИРЕКТОР НА АГКК**

Последно изменение със заповед: КД-14-07-14 / 11.01.2013г. на **НАЧАЛНИК НА СГКК - ГАБРОВО**

Адрес на поземления имот: **с. Думници**

Площ: **83 кв.м**

Трайно предназначение на територията: **Урбанизирана**

Начин на трайно ползване: **Ниско застрояване (до 10 m)**

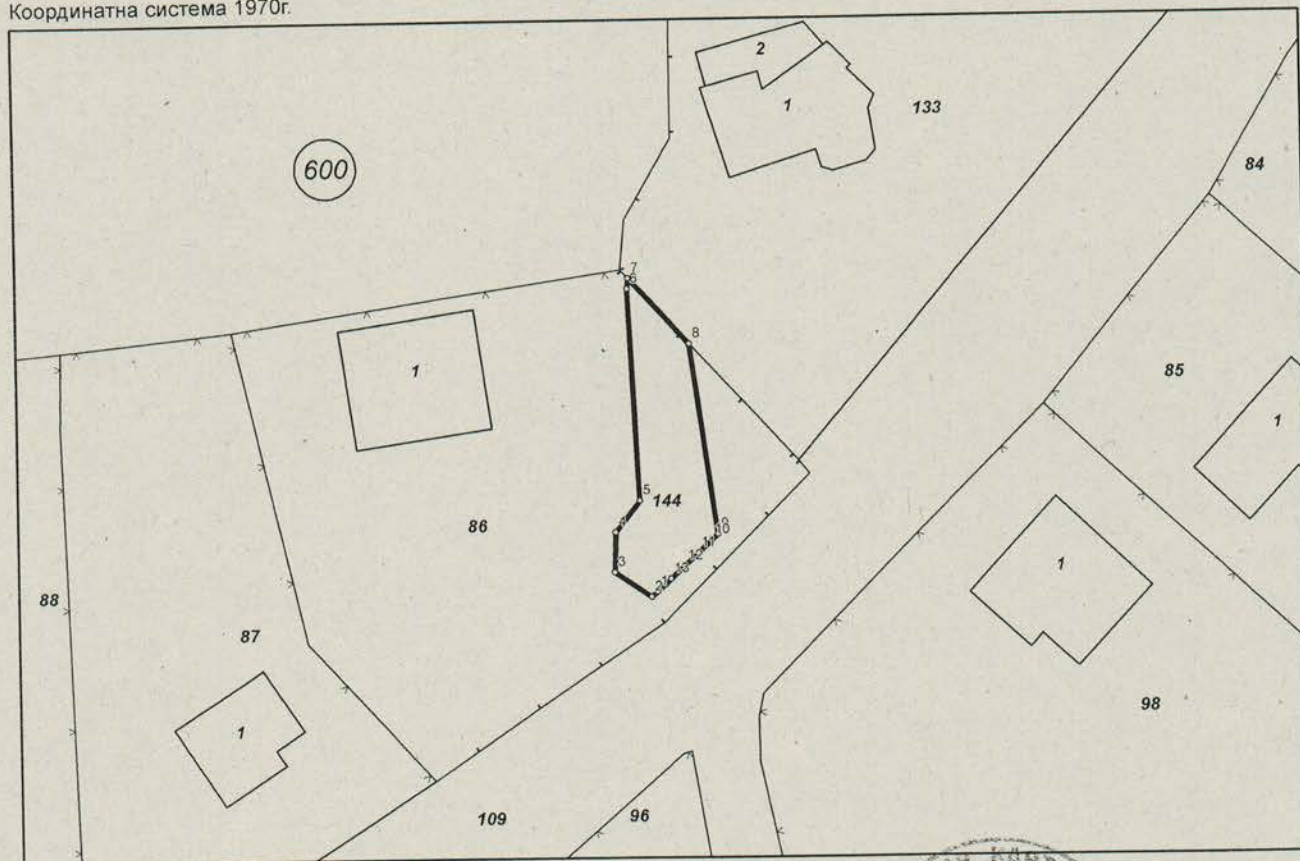
Собственици:

1. **000215630, ОБЩИНА ГАБРОВО**

Няма данни за идеалните части

Акт за частна общинска собственост № 198 том II рег. 660 от 20.03.2013г., издаден от АВ - СЛУЖБА ПО
ВПИСВАНИЯТА - ГР. ГАБРОВО

Координатна система 1970г.



М 1:500

Номер по предходен план: **няма**

Съседни: **24854.600.86, 24854.600.133**

Скица № 2529 / 09.04.2013 г. издадена въз основа на
документ с входящ № 99-2082 / 08.04.2013 г.



/инж. Нели Лазарова/

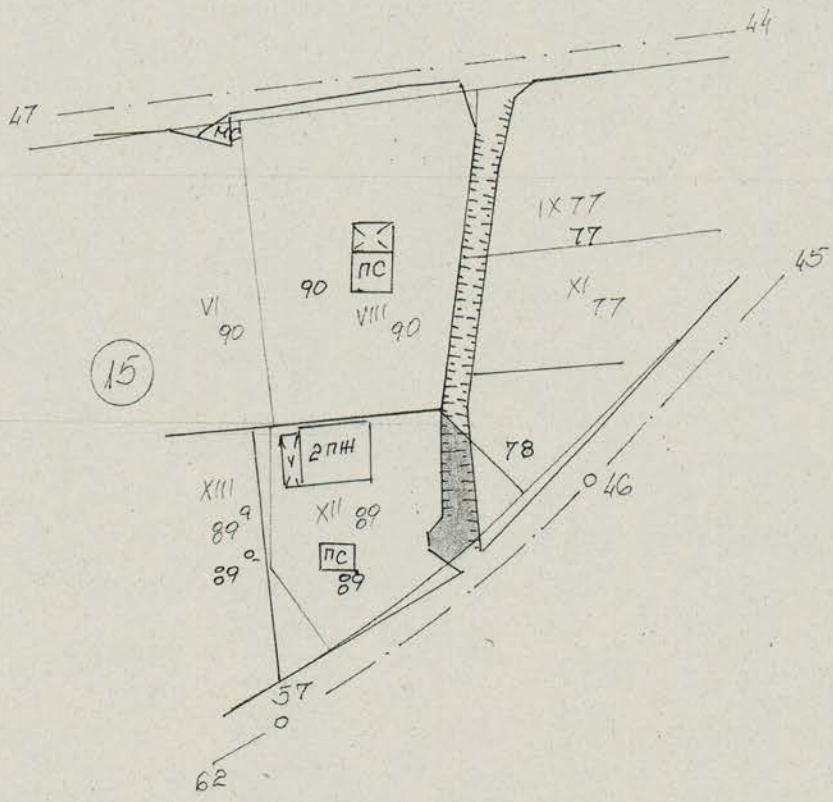
474 2012

1000

XII-89 15

Пунници

служебно.



УЧМ /ПН/ без п.с. V

в с обща площ 66 кв. м. при съедин:

1. УЧМ /ПН/ У с О.Т. 46-57
2. УЧМ /ПН/ ПИ 89
3. УЧМ /ПН/ УПИ XI-77
4. УЧМ /ПН/ ПИ 78
5. УЧМ /ПН/

изготвил: [Signature] проверил: [Signature]

1770
1.10.84г.

10.08.12г.

